

Wanderung rund um den Plansee

von Jens König · Österreich · 13.06.2026

14,2 km

DISTANZ

↑ 113 m

AUFSTIEG

↘ 113 m

ABSTIEG

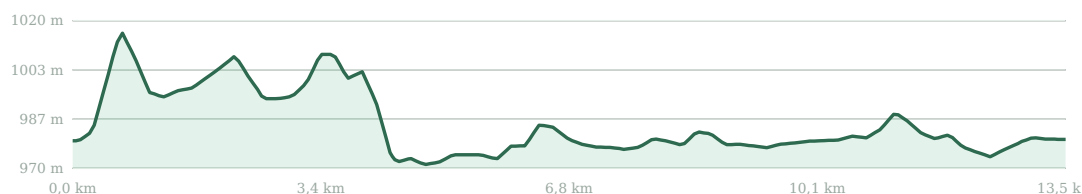
4h 38min

DAUER

3,1 km/h

Ø TEMPO

HÖHENPROFIL



DIE TOUR

Die Wanderung rund um den Plansee in Österreich ist eine wunderschöne Seerunde mit beeindruckenden Ausblicken auf klares Wasser, bewaldete Ufer und die umliegende Berglandschaft. Start- und Zielpunkt ist der Campingplatz Seespitz, der direkt am See liegt und sich ideal als Ausgangspunkt für diese Tour eignet.

Auf rund 14,2 Kilometern führt die Strecke einmal um den Plansee. Mit etwa 110 Höhenmetern im Auf- und Abstieg bleibt die Wanderung angenehm moderat und eignet sich gut für einen entspannten Wandertag. Die Wege verlaufen größtenteils nah am Wasser und bieten immer wieder schöne Blicke über den See.

Besonders reizvoll ist der Wechsel aus Uferwegen, Waldabschnitten und offenen Aussichtspunkten. Das türkisgrüne Wasser des Plansees sorgt dabei fast durchgehend für eine beeindruckende Kulisse. An vielen Stellen laden Bänke, kleine Rastplätze oder Uferbereiche zu kurzen Pausen ein.

Wer die Tour gemütlich geht, kann die Runde gut mit Fotostopps, einer Pause am Wasser oder einer Einkehr verbinden. Gerade bei schönem Wetter ist der Plansee ein echtes Highlight, weil das klare Wasser und die Berge zusammen eine fast alpine Postkartenkulisse ergeben.

Trotz der Länge von gut 14 Kilometern ist die Wanderung technisch nicht schwierig. Durch die überschaubaren Höhenmeter lässt sie sich gut einteilen und ist ideal für alle, die eine längere, aber nicht zu anstrengende Seewanderung suchen.


Unser Fazit: Eine sehr schöne Rundwanderung ab dem Campingplatz Seespitz mit viel Wasserblick, moderaten Höhenmetern und einer beeindruckenden Bergkulisse. Perfekt für einen entspannten Wandertag am Plansee.

MIT HUND UNTERWEGS


5/5 Pfoten

- ✓ Wasserstellen am Weg
- ✓ Freilauf möglich
- ✓ Schattige Wege
- ✓ Keine Weidetiere
- ✓ Pfotenfreundlicher Untergrund

IMPRESSIONEN



Blick auf den Plansee



Blick auf den Plansee



Bruno am Plansee



Verlassene Bierzeltgarnitur in der Wildnis



TOUR ONLINE ERLEBEN

tour.wildnis24.de/touren/wanderung-rund-um-den-plansee

QR-Code scannen für die interaktive Karte, das Höhenprofil und den GPX-Download — direkt aufs Smartphone oder GPS-Gerät.